



Sabato 16 maggio

← 6,3 km

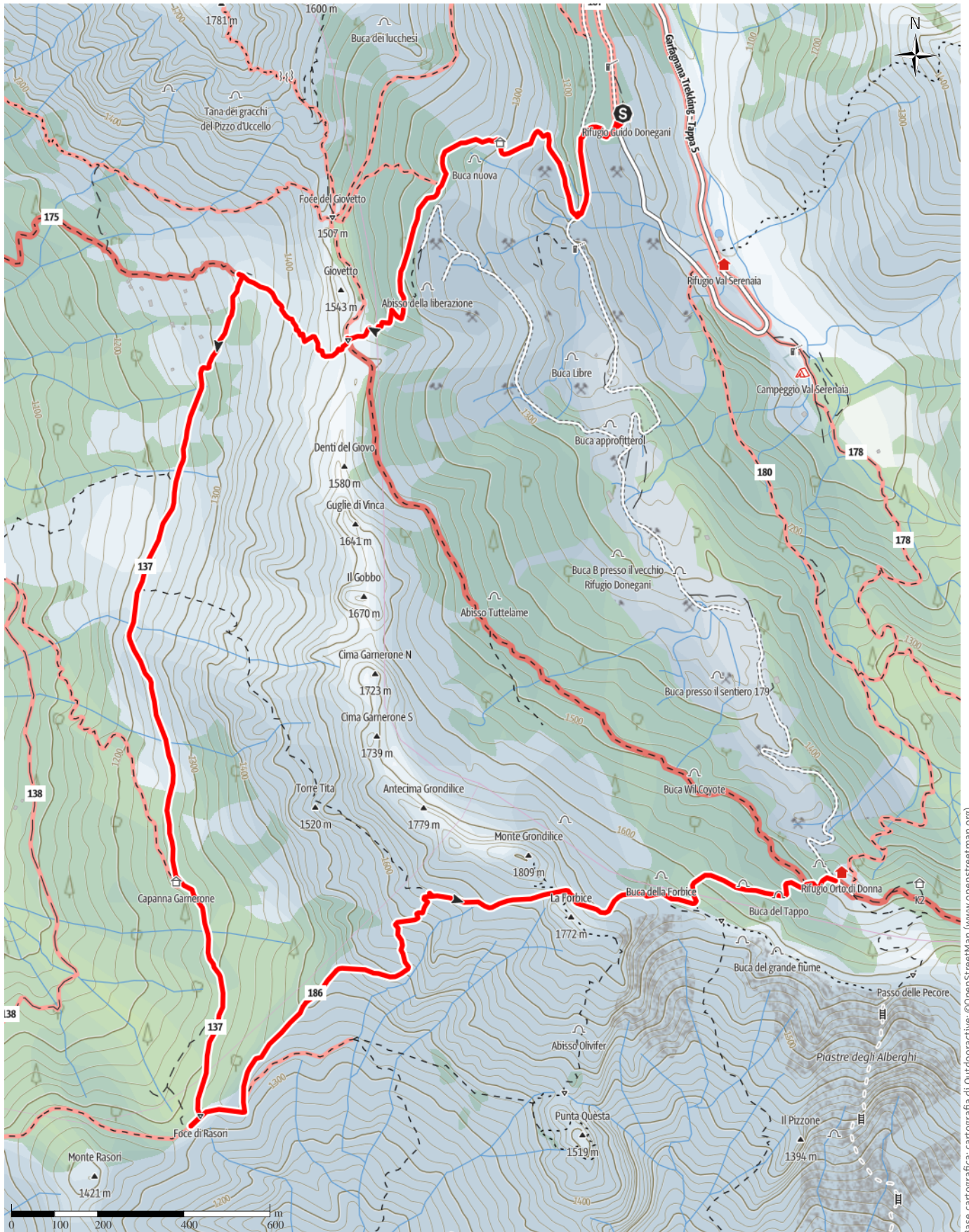
🕒 3:40 h

▲ 905 m

▼ 534 m

Difficoltà

difficile



Base cartografica: cartografia di Outdooractive; ©OpenStreetMap (www.openstreetmap.org)



Domenica 17 maggio

← 11 km

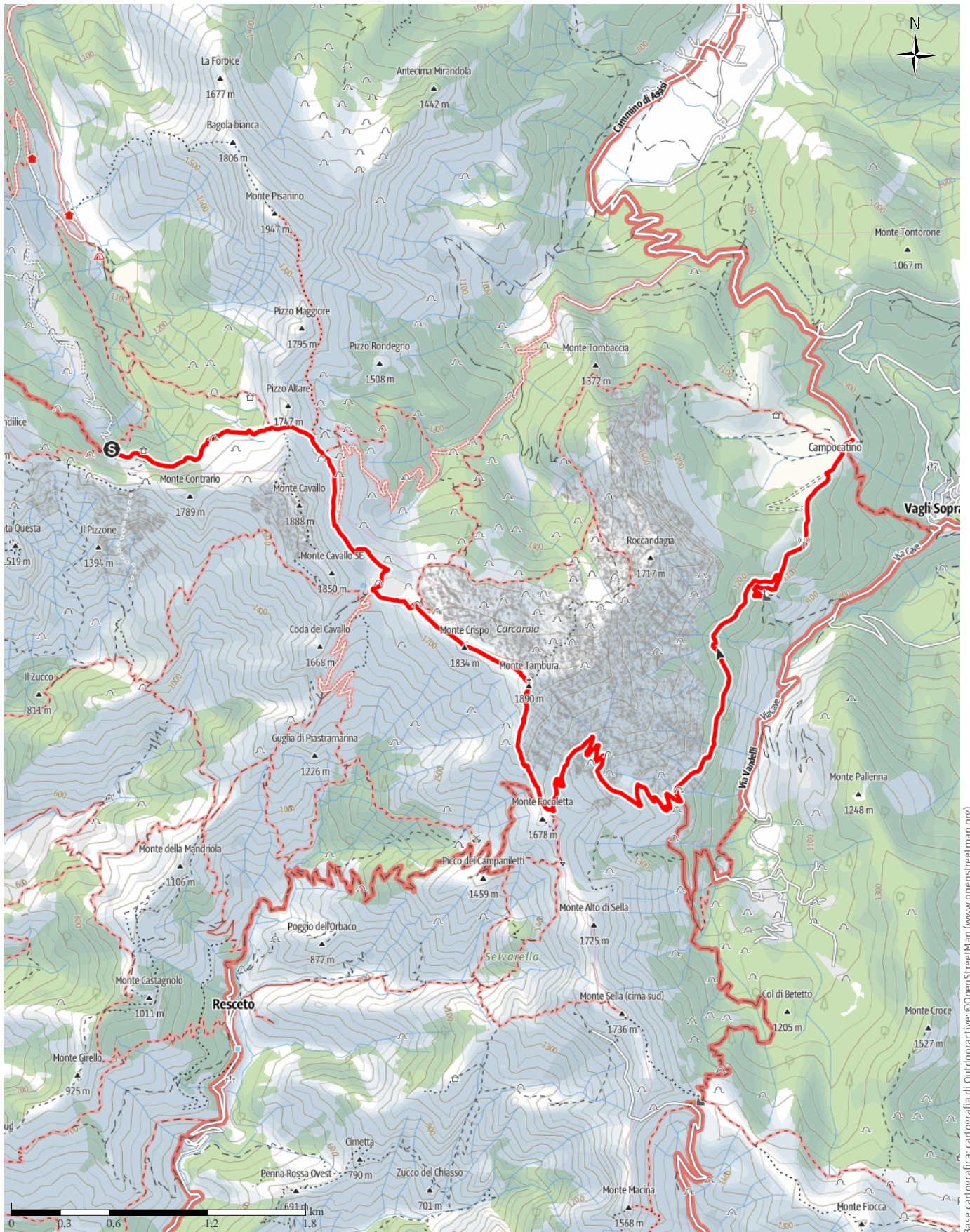
🕒 5:25 h

▲ 730 m

▼ 1.228 m

Difficoltà

media



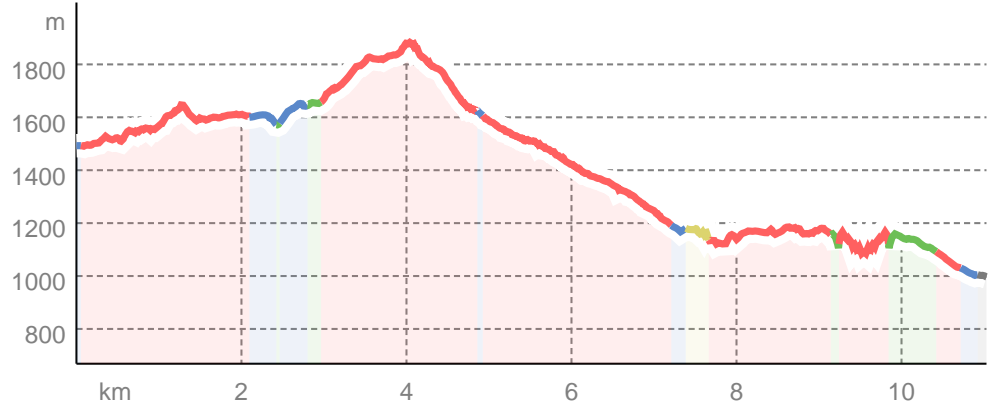
Base cartografica: cartografia di Outdooractive; ©OpenStreetMap (www.openstreetmap.org)

Percorso creato il 2025-12-17

Tipo di strada

Asfalto	0,1 km
Strada	1,2 km
sterrata	
Sentiero naturalistico	0,9 km
Sentiero	8,6 km
Traccia	0,3 km

Profilo altimetrico



Dati del percorso

Escursione di più giorni

Distanza	↔	11 km
Durata	🕒	5:25 h
Salita	⬆️	730 m
Discesa	⬇️	1228 m

Difficoltà **EE**

Preparazione **●●●●●**

Tecnica **buona**

Altitudine

1.883 m

997 m

●●●●●	●●●●●
●●●●●	●●●●●



Marco Sordi
Marco Piani